




# VERZEICHNIS KLEINDENKMÄLER HAUSET


## WEGEKREUZE – FUSSFÄLLE

Map-Nr.	JAHR	BESCHREIBUNG	FOTO
<b>1</b>	<b>1757</b>	<p><b>MUSCHELKREUZ</b></p> <p>Das alte Kreuz an dem früheren Prozessionsweg (bis 1859) steht auf dem Hausener Feld, heute Asteneter Straße</p> <p><b>Siehe Albert Creutz S. 259-260 (PDF)</b></p>	


Map-Nr.	JAHR	BESCHREIBUNG	FOTO
<b>2</b>	<b>1802</b>	<p><b>GEDENKKREUZ KEVER</b></p> <p>Erinnert an die Ermordung von Etmund Kever, am dem uralten Karrenweg Raeren-Aachen in der Nähe der Zyklopensteine „... jammerlich erschlagen wurde“</p> <p><b>Siehe Albert Creutz S. 298-305 (PDF)</b></p>	


Map-Nr.	JAHR	BESCHREIBUNG	FOTO
<b>3</b>	1882	<p><b>KINDERSEGEN KREUZ FINKEN-KEUTGEN</b></p> <p>Das Kreuz steht an der Kreuzung Aachener Straße / Wesselbend, unweit des Hauses Finken. Das Steinkreuz ist dem Wunsch nach Kindersegen gewidmet</p> <p><b>Siehe Creutz Alfred S. 291-293 (PDF)</b></p>	


Map-Nr.	JAHR	BESCHREIBUNG	FOTO
<b>4</b>	1882	<p><b>GRABSTEINKREUZ ARNOLD BREUER</b></p> <p>Das „Mare Jusep Krüz“ an der Ecke Schloßstraße 2 – Hergenrather Straße - Wurde 1902 vom Grab abgeräumt</p> <p><b>Siehe Albert Creutz S. 276-277 (PDF)</b></p>	

Map-Nr.	JAHR	BESCHREIBUNG	FOTO
<b>5</b>	1891	<b>ERINNERUNGSKREUZ</b> Der Eheleute Joh. Und Th. Herold- Wilkens Mein Jesus Barmherzigkeit Ecke Kirchstraße – Schallenberg Siehe Albert Creutz S. 287-289 (PDF)	


Map-Nr.	JAHR	BESCHREIBUNG	FOTO
<b>6</b>	19 JHD.	<b>HOLZKREUZ LENNERTZ</b> Holzkreuz Fassade Gut Kleinhaus Kirchstraße 7 – Hof Lennertz von 1735 Siehe Albert Creutz S. 271-272 (PDF)	


Map-Nr.	Jahr	Beschreibung	Foto
<b>7</b>	1900	<b>WEGEKREUZ</b> Gostert 92 – Göhlpromenade Früher Hauswiesenecke Fingerhutsmühle <a href="#">Siehe Albert Creutz S. 290 (PDF)</a>	


Map-Nr.	Jahr	Beschreibung	Foto
<b>8</b>	1902	<b>GRENZKREUZ BARBAY-NIessen</b> Holzkreuz am Weg Flög Richtung Aachen – am Eingang zur Kaiserallee gelegen Haus Barbay- Niessen heute Scheiff <a href="#">Siehe Albert Creutz S. 296-297 (PDF)</a>	

Map-Nr.	JAHR	BESCHREIBUNG	FOTO
<b>9</b>	1903	<b>KREUZ IN DER MOLDE</b> Holzkreuz der Eheleute Michael u. Maria Noël-Schumacher. Michael war Bgm. von Hauset <a href="#">Siehe Albert Creutz S. 261-263            (PDF)</a>	

Map-Nr.	JAHR	BESCHREIBUNG	FOTO
<b>10</b>	1904	<b>FLURKREUZ</b> Steht am Parkplatz Wesselbend - Eingang zum Forst Landwehrring (seit 1962) Stand vorher an der Wiese des Göhlhofs– heute Autobahn <a href="#">Siehe Albert Creutz S. 306 –307            PDF)</a>	

Map-Nr.	JAHR	BESCHREIBUNG	FOTO
<b>11</b>	1904	<b>GRABSTEIN LAMMERTZ</b> Von Heinrich Lammertz – gelegen am Eingang Heinrich-Bischoff-Str. und Aachener Straße <b>Siehe Albert Creutz S. 294-295            (PDF)</b>	

Map-Nr.	JAHR	BESCHREIBUNG	FOTO
<b>12</b>	1905	<b>ERINNERUNGSKREUZ FAMILIE            PET. JOS. KOCKARTZ-LENNERTZ</b> Botzefeld – Ecke Follmühle Peter Jos. Kockartz wurde 1955 90 Jahre alt. <b>Siehe Albert Creutz S. 284-286            (PDF)</b>	

Map-Nr.	JAHR	BESCHREIBUNG	FOTO
<b>13</b>	1905	<b>STEINKREUZ</b> <b>ASTENETER STR. 14</b> Grabkreuz Eheleute Hubert und Barbara Boffenrath-Niessen <a href="#">Siehe Albert Creutz S. 268-270 (PDF)</a>	


Map-Nr.	JAHR	BESCHREIBUNG	FOTO
<b>14</b>	1915 1945	<b>GEKREUZIGTER HEILAND</b> Ecke Kirchstraße – Botzefeld für Krieger Leonhard und Sohn Leo Zimmermann <a href="#">Siehe Albert Creutz S. 282-283 (PDF)</a>	


Map-Nr.	JAHR	BESCHREIBUNG	FOTO
<b>15</b>	<b>1920</b>	<b>FÜRBITTENKREUZ</b> Gusseisernes Flurkreuz an Gut Weiern an Flög – Ecke Getenberg Eheleute Kaspar und Gertrud Lorrenz-Wintgens <b>Siehe Albert Creutz S. 278-279  (PDF)</b>	


Map-Nr.	JAHR	BESCHREIBUNG	FOTO
<b>16</b>	<b>1920</b>	<b>DANKESKREUZ</b> Eheleute Stephan und Elisabeth Lorrenz-Dobbelstein Hier mündet die Rotsief in die Göhl Stöck 77-79 <b>Siehe Albert Creutz S. 273  (PDF)</b>	



Map-Nr.	JAHR	BESCHREIBUNG	FOTO
<b>17</b>	1924	<b>GRABSTEIN</b> <b>HEINRICH RADERMECKER</b> Stöck 38-40 – Ecke Gut Stöck <b>Siehe Albert Creutz S. 274-275 (PDF)</b>	

Map-Nr.	JAHR	BESCHREIBUNG	FOTO
<b>18</b>	1930	<b>GRABSTEIN</b> Maria Anna Simons-Münstermann Hauseter Straße 123 Mein Jesus Barmherzigkeit <b>Siehe Albert Creutz S. 264-265 (PDF)</b>	


Map-Nr.	Jahr	Beschreibung	Foto
<b>19</b>	1931	<b>ERINNERUNGSKREUZ HOVEN</b> Hermann Hoven, wohnte im Haus neben Hof Victor Lennertz. Hängt hoch am vorderen Lindenbaum an der Kapelle <b>Siehe Albert Creutz S.266 – 267</b> <b>(PDF)</b>	

Map-Nr.	Jahr	Beschreibung	Foto
<b>20</b>	1945	<b>WEGEKREUZ „MEIN JESUS</b> <b>BARMHERZIGKEIT“</b> Grossebusch - Ecke Friedhofsweg Lennertz-Kirfel-Laschet-Hick <b>Siehe Albert Creutz S. 280-281</b> <b>(PDF)</b>	

Map-Nr.	JAHR	BESCHREIBUNG	FOTO
<b>21</b>	2002	<b>GEDENKKREUZ</b> <b>DANIELA BAILLY</b> Nach einem Unfall mit dem Pferd verstorben. steht Fosseï 35 <b>Siehe Albert Creutz S. 308-309</b> <b>(PDF)</b>	

Map-Nr.	JAHR	BESCHREIBUNG	FOTO
<b>22</b>		<b>ERINNERUNGSKREUZ</b> <b>Kockartz - Renardy</b> en Feldchensgasse, ersetzt ein eisernes Grabkreuz der Großmutter Kockartz geb. Renardy	


Map-Nr.	JAHR	BESCHREIBUNG	FOTO
<b>23</b>	1917	<p><b>GUSSEISERNES UNFALLKREUZ</b>  An Gut Buschhaus  Hier verstarb Leonard Delhez durch plötzlichen Todesfall.  Das Kreuz ist von 1893 und wurde wiederverwendet ohne weiteren Bezug.  <b>Siehe Albert Creutz S. 249 – 250 (PDF)</b></p>	


Map-Nr.	JAHR	BESCHREIBUNG	FOTO
<b>24</b>		<p><b>WEGEKREUZ</b>  Aus Guss mit Steinsockel  gelegen Freient, vor dem Pfadfinderheim  <b>(fehlt bei Creutz)</b></p>	

Map-Nr.	Jahr	Beschreibung	Foto
<b>25</b>		<b>WEGEKREUZ</b> Steht an Eynattener Mühle an der Wiesenecke Radermacher, nahe Kammler <b>(fehlt bei Creutz)</b>	


Map-Nr.	Jahr	Beschreibung	Foto
<b>26</b>	<b>1975</b>	<b>FÜRBITTENKREUZ</b> <b>EHELEUTE MEESEN-TYCHON</b> Ursprünglich 1920 errichtet, 1975 von Rosa Barth Wwe. Jos. Lambertz neu errichtet und 1985 von Bertha Theves mit dem Korpus des Sargdeckels ihrer verunglückten Tochter Renate Theves versehen. Steht in Gostert Höhe Hof Theves <b>Siehe Albert Creutz S. 251-252 (PDF)</b>	


## NEBEN DEM KIRCHTURM VON HAUSET

Map-Nr.	JAHR	BESCHREIBUNG	FOTO
<b>28</b>		<p><b>MISSIONSKREUZ</b>  Rechts vom Hauseter Kirchturm  Erinnerung an die Missionen der  Pfarre Hauset in den Jahren 1911 -  1923 – 1934 – 1950 – 1962 - 1980</p>	

Map-Nr.	JAHR	BESCHREIBUNG	FOTO
<b>29</b>		<p><b>GEFALLENENDEKMAL</b>  Links vom Hauseter Kirchturm  steht das Gefallenendenkmal der  Gefallenen oder Vermissten der  beiden Weltkriege.  Siehe Heimatbuch Hauset Band 2  und <a href="http://www.hauset.info">www.hauset.info</a></p>	

## IM DORF

Map-Nr.	JAHR	BESCHREIBUNG	FOTO
<b>30</b>		<p><b>MARIENSTATUE AM VESTERT</b>            Siehe hierzu die Verlinkung auf <a href="https://www.hauset.info">www.hauset.info</a>:  <a href="https://www.hauset.info/hauset-heute/sehenswert-in-hauset/marienstatue/">https://www.hauset.info/hauset-heute/sehenswert-in-hauset/marienstatue/</a></p>	

Map-Nr.	JAHR	BESCHREIBUNG	FOTO
<b>31</b>		<p><b>KREUZDENKMAL BERGMANS</b>            ehemaliges Gusseisenkreuz Mathias u. Anna Bergmans-Houben, vor Autobahnbau an Windmühle 32. Heute als Steindenkmal errichtet            Hauseter Straße 92 in Eynatten  <b>Siehe Albert Creutz S. 246-248 (PDF)</b></p>	


Ende Wegekreuze

## AUF DEM FRIEDHOF VON HAUSET

Map-Nr.	JAHR	BESCHREIBUNG	FOTO
<b>27a</b>	<b>1883</b>	<p><b>GRABKREUZ BISCHOFF</b>            Grabkreuz aus Blaustein der Familie Bischoff – Tychon. Joh. Eg. Bischoff war Ortsvorsteher von Hauset von 1847 – 1878. Feierte 1872 silbernes Dienst Jubiläum (<a href="http://www.hauset.info">www.hauset.info</a>)</p>	

Map-Nr.	JAHR	BESCHREIBUNG	FOTO
<b>27b</b>	<b>1883</b>	<p><b>ALLERSEELENKREUZ</b>            Hochkreuz aus Blaustein – Mitten auf dem Friedhof von Hauset – „Betet für die Verstorbenen der Pfarre Hauset“</p>	



Map-Nr.	JAHR	BESCHREIBUNG	FOTO
<b>27c</b>		<p><b>GRABMAL DER PFARRER</b>            Grabstätte der Pfarrer von St. Rochus in Hauset mit Gedenksteinen für die Pfarrer Strom, Brammert, Hüttmann, Schöllgens, Simons, Trenz, Duschak, Pankert, Levieux, Keutgen, sowie Pater Jos. Timmermann</p>	

Map-Nr.	JAHR	BESCHREIBUNG	FOTO
<b>27d</b>	<b>1918</b>	<p><b>KRIEGERDENKMAL KOCKARTZ</b>            Grabstein der Kürassiers Franz Josef Kockartz, Gefallener im Ersten Weltkrieg.            Am Eingang zur Sakristei an der Friedhofsmauer.</p>	


Map-Nr.	JAHR	BESCHREIBUNG	FOTO
<b>27e</b>	1924	<b>GRABSTÄTTE BOHLEN</b> Grabstätte der Familie Bohlen, Fabrikant, von 1865 bis 1945 Erstes Grab auf dem Friedhof links vom Turm	

Leeres Template

VZ.-NR.	JAHR	BESCHREIBUNG	FOTO

## An der Hammerbrücke

Map-Nr.	JAHR	BESCHREIBUNG	FOTO
<b>32a</b>	<b>1945</b>	<p><b>EHRENMAL HAMMERBRÜCKE</b>                      Gedenktafel für die gefallenen belgischen Soldaten der Sprengung am 8. Mai 1940</p>	

Map-Nr.	JAHR	BESCHREIBUNG	FOTO
<b>32b</b>		<p><b>WUNDEN DER ERINNERUNG</b>                      „Wunden der Erinnerung“ ist ein künstlerisches Projekt: Glastafel einer Künstlerin aus Deutschland als Mahnung für den Frieden.                      Universität München – Steffi Spiegel                      Ebenfalls am alten Betonpfeiler Hammerbrücke.</p>	

\*\*\*\*\*